



## Occurrence Statistics and Crime Map / Statistiques d'Incidents et Cartographie de la Criminalité

January 8 – January 14, 2018

Le 8 janvier – 14 janvier, 2018

### 1. Occurrence Statistics and Crime Map / Statistiques d'Incidents et Cartographie de la Criminalité

OCURRENCE TYPE / TYPE D'INCIDENTS	DIEPPE	MONCTON	RIVERVIEW	TOTAL / TOTALE
Break and Enter - Business / S'introduire par effraction - Affaires	3	10	0	13
Break and Enter - Other / S'introduire par effraction - Autres	0	1	0	1
Break and Enter - Residence / S'introduire par effraction - Résidence	3	3	0	6
Crimes Against Persons / Crimes contre la personne	5	34	1	40
Mischief / Méfaits (Vandalism / Vandalismes)	7	28	0	35
Theft from Motor Vehicle / Vol dans un véhicule à moteur	0	16	4	20
Theft of Motor Vehicle / Vol d'un véhicule à moteur	1	3	0	4
Thefts / Vols	6	29	4	39
<b>TOTAL / TOTALE</b>	<b>25</b>	<b>124</b>	<b>9</b>	<b>158</b>

[Crime Map – Disclaimer – Cartographie de la Criminalité - Avertissement](#)

**Crime Map – Disclaimer**

incidents displayed on our crime maps are preliminary response data only, and are subject to change for a variety of reasons pending investigational outcomes. For these and other reasons, this data may not reflect what is submitted to the Canadian Center for Justice Statistics.

More specifically, Information shown may not have been verified; Incidents shown are those in which a police record has been created, and may not reflect all police activity; Incidents may be reclassified pending investigation, or later determined to be unfounded; Incident location may reflect where the incident was reported vs. where the incident occurred; Some incidents may not be shown due to unsuccessful geocoding of addresses; There may be a delay in a crime being reported, and not all crime is reported; Addresses are approximate to a city block area to protect the identity of victims of crime; Information shown is not suitable for comparison purposes across neighborhoods or across time due to area size, population densities, influence of other variables, and shifting operational focus; Published crime types include, but are not limited to: Break and Enter, Motor Vehicle Theft, Theft from a Motor Vehicle, Theft, Mischief and Crimes against persons.

The Codiac RCMP or the CRPA assumes no liability whatsoever for any errors, omissions, or inaccuracies in the information provided, regardless of how caused. The Codiac RCMP or the CRPA makes no representations, warranties, guarantees or other assurances as to the content, sequence, accuracy, reliability, timeliness or completeness of any of the information provided herein. Furthermore, in no event will the Codiac RCMP or the CRPA be liable for any loss or damage including, without limitation, direct, indirect or consequential loss or damage, or any loss or damage whatsoever arising from, or in connection with, the use of this information. Any use of the information for commercial purposes is strictly prohibited. By accessing the Codiac RCMP or the CRPA online crime – mapping data, you acknowledge that your use of such data is subject to these terms and conditions and any additional terms. You also acknowledge that the Codiac RCMP or the CRPA reserves the right to alter or vary the foregoing terms and conditions without further notice to you and, to the extent that the foregoing terms and conditions are altered and varied, you are bound by such altered or varied terms and conditions.

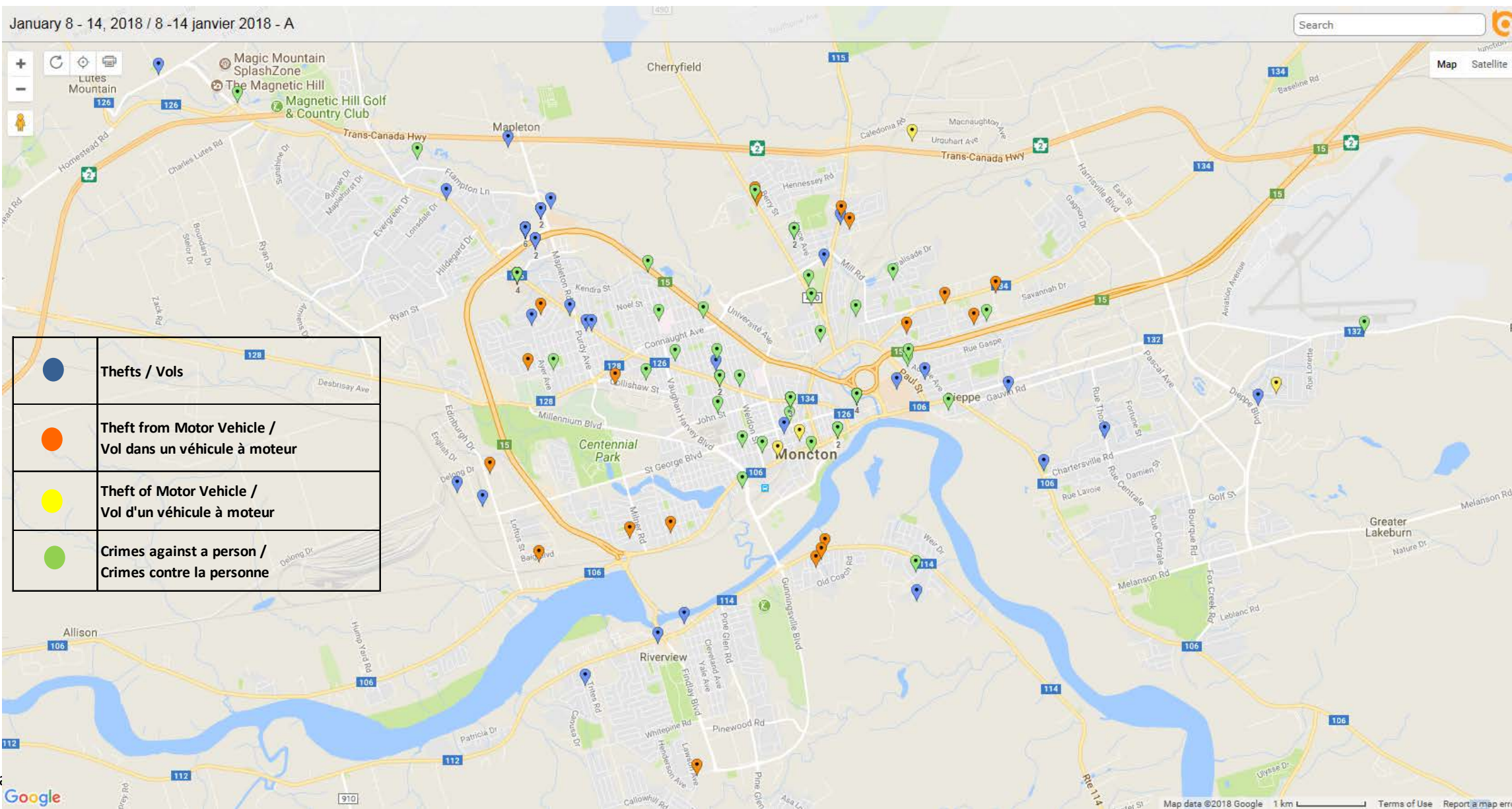
**Cartographie de la Criminalité – Avertissement**

Les incidents qui figurent sur nos cartographies de la criminalité sont uniquement des données préliminaires sur les interventions suite à un incident. Elles peuvent être modifiées pour diverses raisons en attendant les résultats des enquêtes. Pour ces raisons et d'autres encore, ces données pourraient ne pas refléter celles qui sont communiquées au Centre canadien de la statistique juridique.

Concrètement, l'information présentée peut ne pas avoir été vérifiée ; les incidents énoncés sont ceux pour lesquels un procès-verbal a été dressé, et peuvent ne pas rendre compte de toute l'activité policière ; durant l'enquête, les incidents peuvent être reclassés ou, par la suite, déclarés non fondés ; le lieu de l'incident peut signifier l'endroit où l'incident a été signalé plutôt que le lieu où l'incident s'est produit ; la plupart des incidents pourraient ne pas y figurer en raison d'un géocodage infructueux des adresses ; lorsqu'un délit est signalé, cela peut prendre du temps, et toutes les infractions ne sont pas signalées ; afin de protéger l'identité des victimes d'un délit, les adresses sont approximatives au sein d'un quartier ; l'information présentée n'est pas conçue aux fins de comparaison avec les environs Information ou dans le temps et ce en raison de la superficie, de la densité démographique, de l'influence d'autres facteurs, et des modifications des objectifs opérationnels ; les types de crimes qui sont publiés comprennent, sans toutefois s'y limiter : le cambriolage, l'entrée par effraction, le vol d'un véhicule à moteur, le vol dans une voiture, le vol, le vandalisme et les crimes contre une personne.

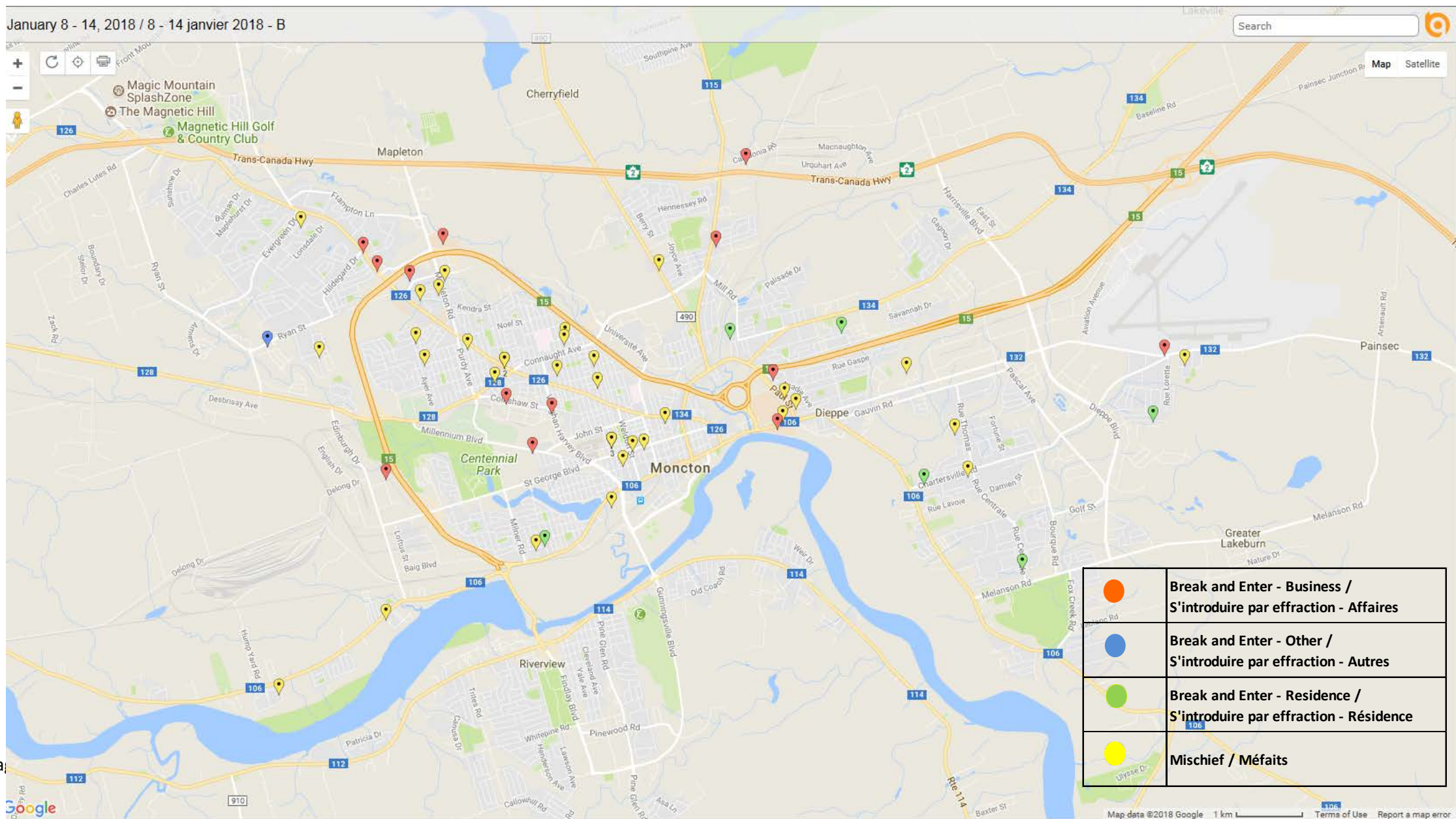
La GRC de Codiac ou l'APRC décline toute responsabilité en cas d'erreur, d'omission ou d'inexactitude dans l'information présentée, et ce quelle qu'en soit la cause ; la GRC de Codiac ou l'APRC ne fait aucune déclaration, et ne donne aucune garantie ni autre assurance relative au contenu, à l'ordre, à l'exactitude, à la fiabilité, à l'actualité et à l'exhaustivité de quelque information qui y est présentée. Par ailleurs, la GRC de Codiac ou l'APRC ne peut en aucun cas être tenue responsable de tout préjudice ou dommage y compris, mais sans s'y limiter, un préjudice ou un dommage direct, indirect ou consécutif, ou tout préjudice ou dommage en lien ou résultant de l'utilisation de cette information ; toute utilisation de l'information à des fins commerciales est strictement interdite ; en accédant à la cartographie en ligne de la criminalité présentée par la GRC de Codiac ou par l'APRC, vous reconnaissez que l'utilisation que vous faites de ces informations est soumise aux présentes conditions générales et à toute clause supplémentaire. Vous reconnaissez également que la GRC de Codiac ou l'APRC se réserve le droit de modifier, sans préavis, les conditions générales ci-dessus énoncées et, dans ce cas de figure, vous êtes lié par les conditions générales ainsi modifiées.





## 2. Crime Map A



### 3. Crime Map B

January 8 - 14, 2018 / 8 - 14 janvier 2018 - B



	<b>Break and Enter - Business / S'introduire par effraction - Affaires</b>
	<b>Break and Enter - Other / S'introduire par effraction - Autres</b>
	<b>Break and Enter - Residence / S'introduire par effraction - Résidence</b>
	<b>Mischief / Méfaits</b>

Pa